



IRUAV APP 使用說明書（客戶查看結果功能）

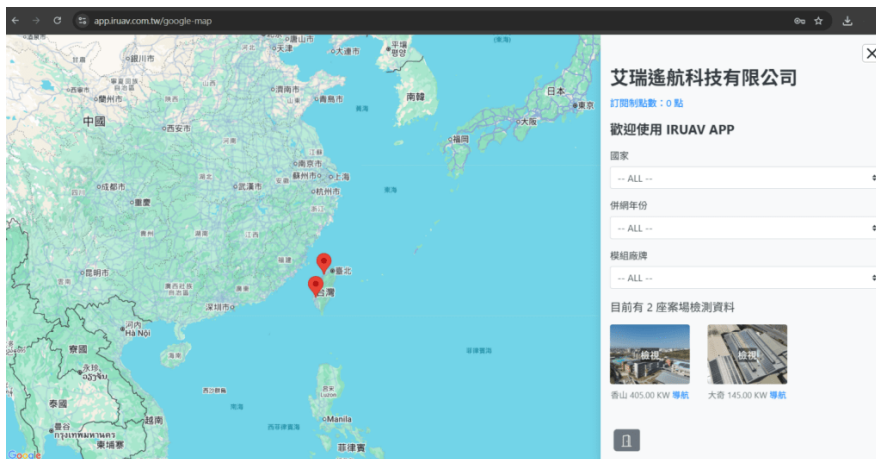
一、系統介紹

IRUAV APP 為 IRUAV PLATFORM 之雲端服務，提供客戶查看太陽能案場之無人機熱影像檢測成果、歷史紀錄與相關下載資料，支援桌機與行動裝置使用。

二、歡迎頁面（案場總覽）

登入後顯示案場地圖與案場清單。

- 地圖顯示所有案場位置，可縮放與拖曳。
- 點擊案場圖示或清單圖片可進入檢測頁面。
- 支援 Google Map 導航連結。



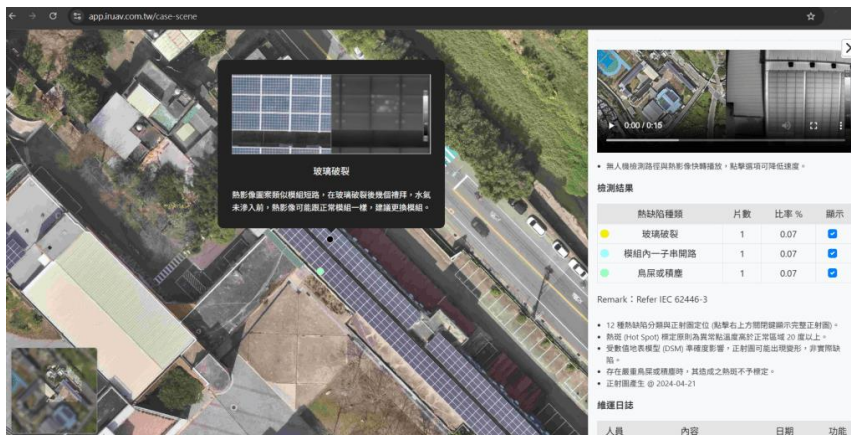
三、檢測頁面說明

1. 正射影像地圖

- 以正射圖為背景顯示。
- 不同顏色圖示代表不同熱缺陷類型。
- 滑鼠移至圖示上方可顯示缺陷說明。

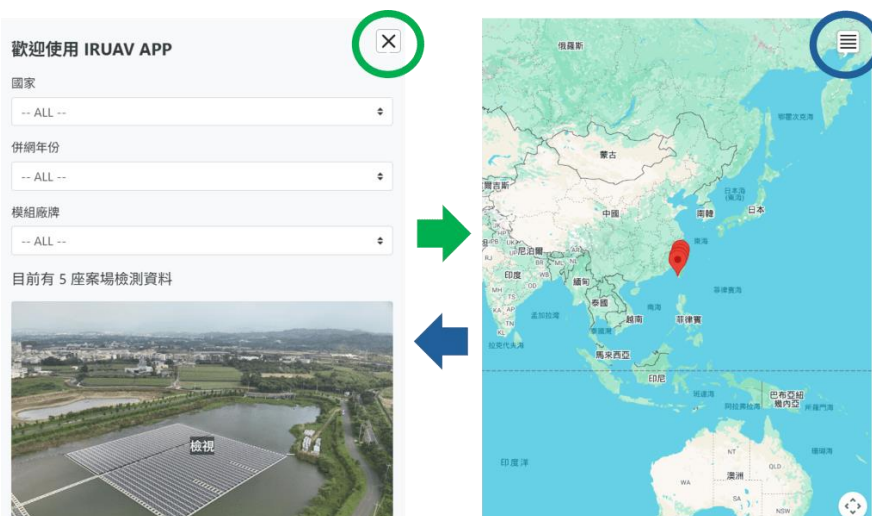
2. 檢測資訊表單

- 案場與檢測日期切換
- 熱缺陷分類篩選
- 維護日誌（可新增、編輯、刪除）



四、顯示切換

於手機裝置中，地圖與表單會分頁顯示，可透過右上角切換按鈕操作。



五、工具按鈕列

1. 報告下載

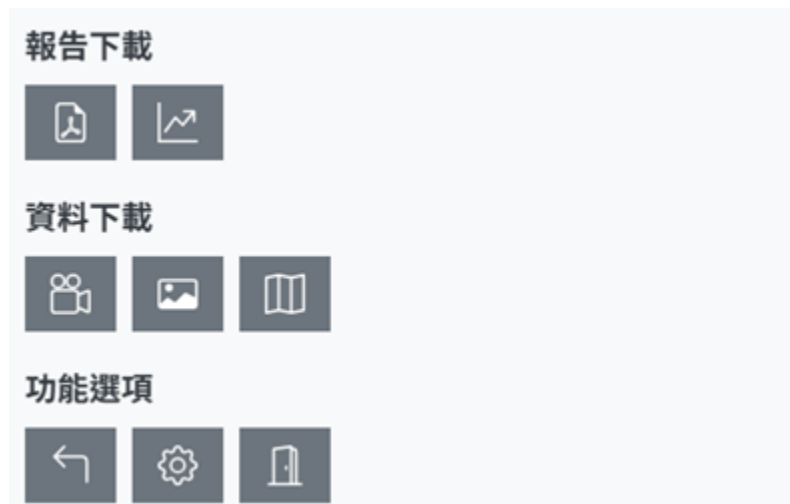
- PDF 檢測報告 （建議桌機使用）
- 歷次檢測比較圖 （建議桌機使用）

2. 資料下載

- 無人機飛行路徑影片 （建議桌機使用）
- 空拍影像與正射圖 （建議桌機使用）

3. 功能選項

- 返回上一層
- 登出 IRUAV APP



六、使用建議

為確保最佳操作與下載體驗，建議於電腦設備使用完整功能。